








LEGENDE

-  Straßenverkehrsfläche
-  zu erhaltender, bestehender Baum

SONSTIGE PLANZEICHEN

-  Grenze des räumlichen Geltungsbereichs der Außenbereichssatzung (§ 9 Abs. 7 BauGB)

HINWEISE UND NACHRICHTLICHE ÜBERNAHMEN

-  Vorhandene Grundstücksgrenzen
-  Vorhandene Wohn- und Nebengebäude

VERFAHRENSVERMERKE

Die Verfahrensvermerke befinden sich auf den textlichen Festsetzungen.

AUSFERTIGUNG

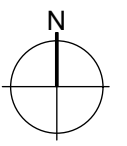
Die vorliegende Planzeichnung zur Außenbereichssatzung wird hiermit ausfertigt.

Hiermit wird ebenfalls bestätigt, dass die Außenbereichssatzung bestehend aus der Planzeichnung, den textlichen Festsetzungen und Hinweisen durch Text (Seite 1 bis __) und der Begründung (Seiten 1 bis __) jeweils in der Fassung vom __. __. 2023, redaktionell angepasst am __. __. 20__ dem Beschluss des Gemeinderates vom __. __. 2023 zu Grunde lag und diesem entspricht.

Eggenthal, den

(Siegel)

.....
 Karina Fischer, 1. Bürgermeisterin (Unterschrift)



PROJEKTNR: 22-041

**Außenbereichssatzung
 "Reichartsried"**



Landkreis Ostallgäu
 Gemeinde Eggenthal
 Römerstraße 12
 87653 Eggenthal



DAURER + HASSE
 Büro für Landschafts-
 Orts- und Freiraumplanung
 Partnerschaftsgesellschaft mbB
 Wilhelm Daurer + Meinolf Hasse
 Landschaftsarchitekten bdlA
 + Stadtplaner
 Buchloer Straße 1
 86879 Wiedergeltingen
 Fon 08241 - 800 64 0
 info@daurerhasse.de
 www.daurerhasse.de

PLANINHALT

Entwurf

Fassung vom 18.03.2024

MAßSTAB

1:1.000

Bearbeiter
 wd / mz